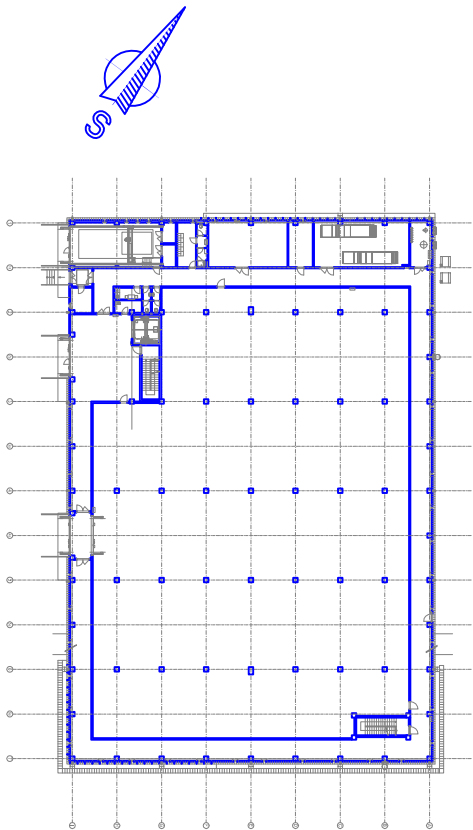
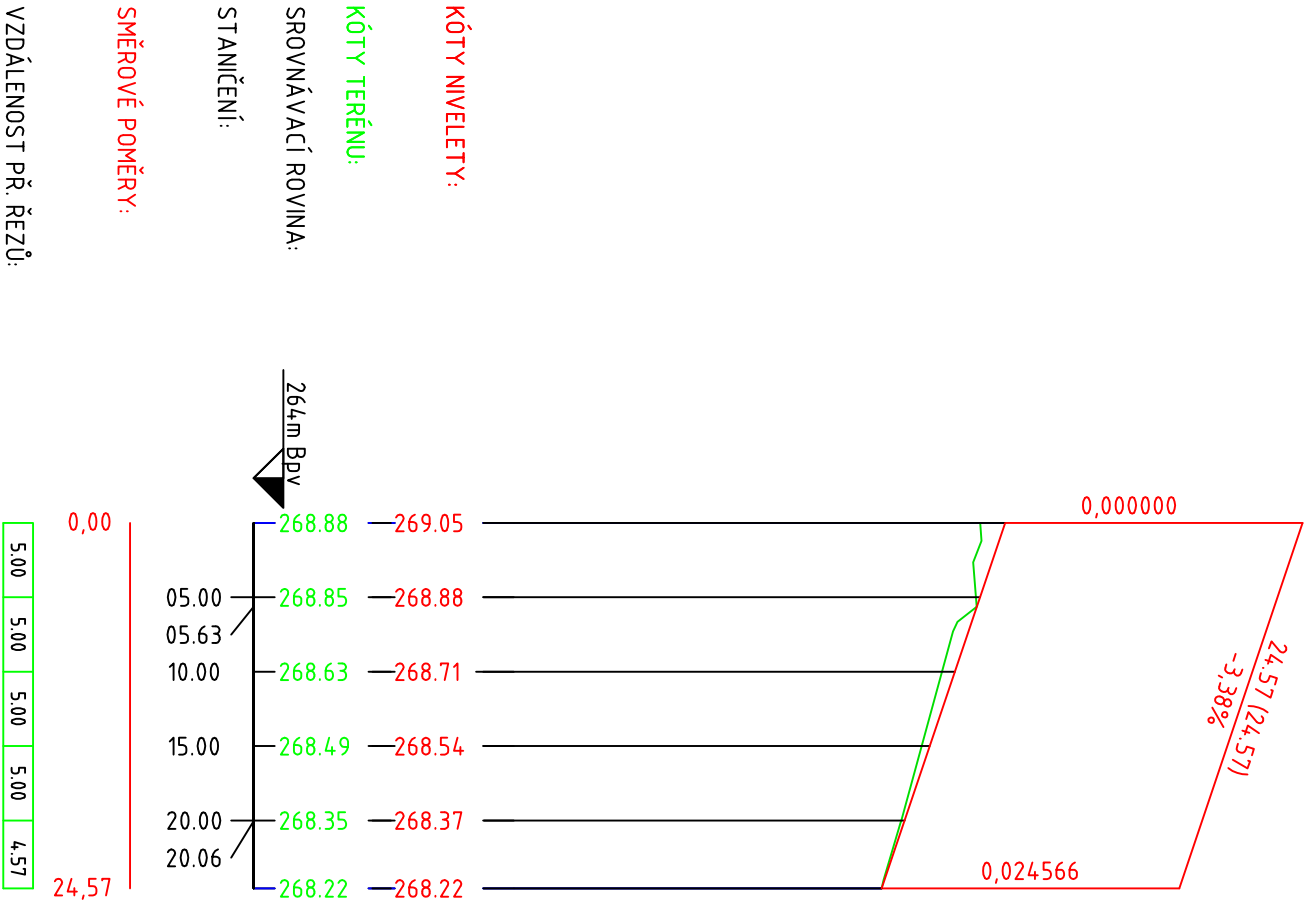


Podélný profil: OSA ZAPAD M 1:500/50  
Rozsah: km 0,00000 - km 0,02457




±0,000=270,200 B.p.v.  
SOUŘADNICE V SOUŘADNICOVÉM SYSTÉMU S-JTSK A VÝŠKOVÉM SYSTÉMU BALT PO VYROVNÁNÍ.

REVIZE Č.:	OBSAH :
	DATUM :

TENTO VÝKRES JE DLE AUTORSKÉHO ZÁKONA MAJETKEM PROJEKTOVÉHO ATELIERU, JEHO KOPÍROVÁNÍ A ROZŠÍŘOVÁNÍ JE MOŽNO POUZE SE SOUHLASEM AUTORA

MÍSTO STAVBY:	AREÁL NÁRODNÍHO ZEMĚDĚLSKÉHO MUZEA V ČÁSLAVI, JENÍKOVSKÁ 1762, 286 01 ČÁSLAV
OBJEDNATEL:	NÁRODNÍ ZEMĚDĚLSKÉ MUZEUM, S.P.O., KOSTELNÍ 44, 170 00 PRAHA 7
ZÁSTUPCE INVESTORA:	Ing. M.PŮČEK, MBA, Ph.D., GENERÁLNÍ ŘEDITEL A Ing. Z.VÍCH, CSČ, PROVOZNĚ-EKONOMICKÝ NÁMĚSTEK

PROJEKTANT:



**PROJEKTOVÝ ATELIER  
PRO ARCHITEKTURU A POZEMNÍ STAVBY, s.r.o.**  
BĚLEHRADSKÁ 199/70, 120 00, PRAHA 2, IČO : 45308616  
TEL.: 224 255 555, 222 512 997 WWW.ATELIERTS.CZ EMAIL: ATELIERTS@ATELIERTS.CZ

ODPOV.PROJEKTANT:	ZPRACOVATEL ČÁSTI:	KRESLIL:	KONTROLOVAL:
Ing. K. MIŠIČKA	Ing. K. MIŠIČKA	Ing. K. MIŠIČKA	Ing.arch. T.ŠANTAVÝ
Č.ZAK.:	912 110 17 00	NÁZEV DÍLA:	Č.PARČ.:
DATUM:	11/2017	PROJEKTOVÁ DOKUMENTACE PRO PROVEDENÍ STAVBY PRO PROVOZNĚ NÍZKONÁKLADOVÝ DEPOZITÁŘ ČÁSLAV	
POČET A4:	2	ČÁST:	
NÁZEV*.DWG:		I1.700.1 Čisté terénní úpravy	
MĚŘÍTKO:	1:500/50	STUPEŇ:	Č.PRÍLOHY:
DPS		NÁZEV PŘÍLOHY:	
PROFESÍ:	Komunikace	PODÉLNÝ PROFIL PROPOJOVACÍ CESTY	
			I.1.700.1.03